



↶ Revenir à la fiche

Carte et diagramme de : Les Moulins de Parignargues 30730.


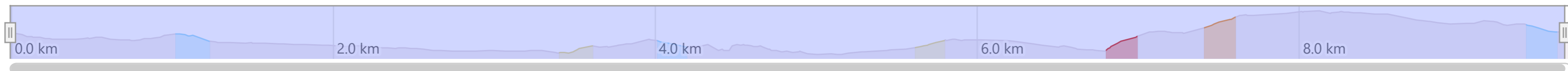
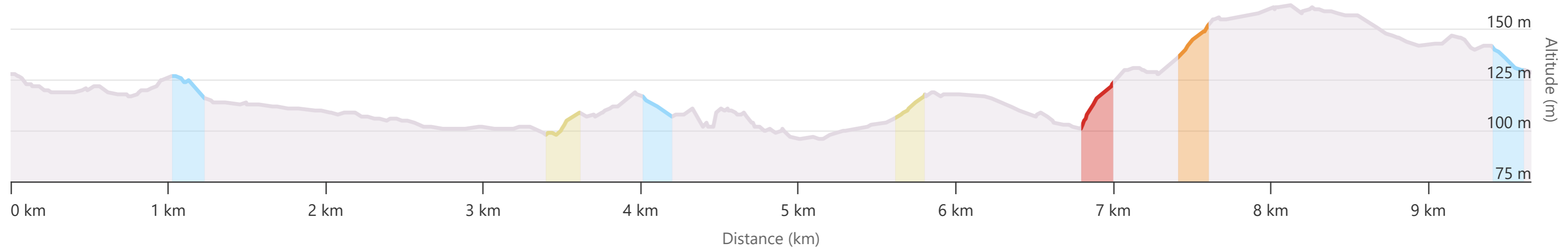
▲ Facile 📍 9,71 km ⌚ 3h 05 ⓘ 📏 97 m (Max 162 m) 📏 94 m (Min 96 m)

⬇️ Télécharger le GPX

⬇️ Télécharger le PDF

🛠️ Personnaliser

</> Insérer sur mon site



Points de passage

D/A : km 0 - alt. 128 m

D/A : km 9.71 - alt. 128 m

Les descriptions et la trace GPS de ce circuit restent la propriété de leur auteur. Ne pas les copier sans son autorisation.

Français



CGU et confidentialité

Plan du site

Emplois

Actualités

Coup de pouce 2026 🍷

Contact

Téléchargez l'application Visorando et partez à l'aventure !

