



Revenir à la fiche

## Carte et diagramme de : Randonnée du 01/05/2026 à 08:47

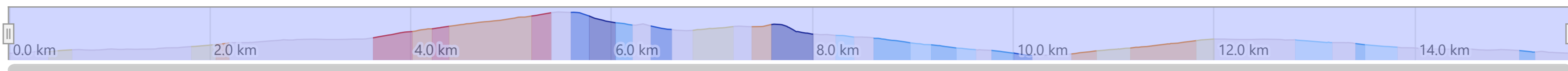
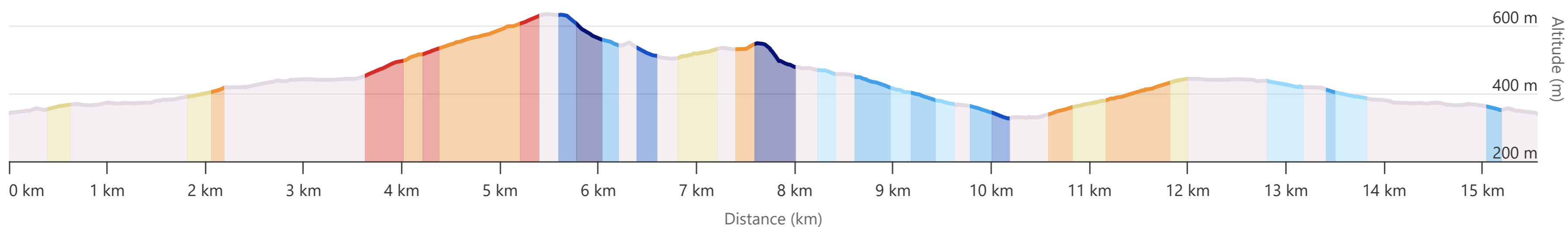
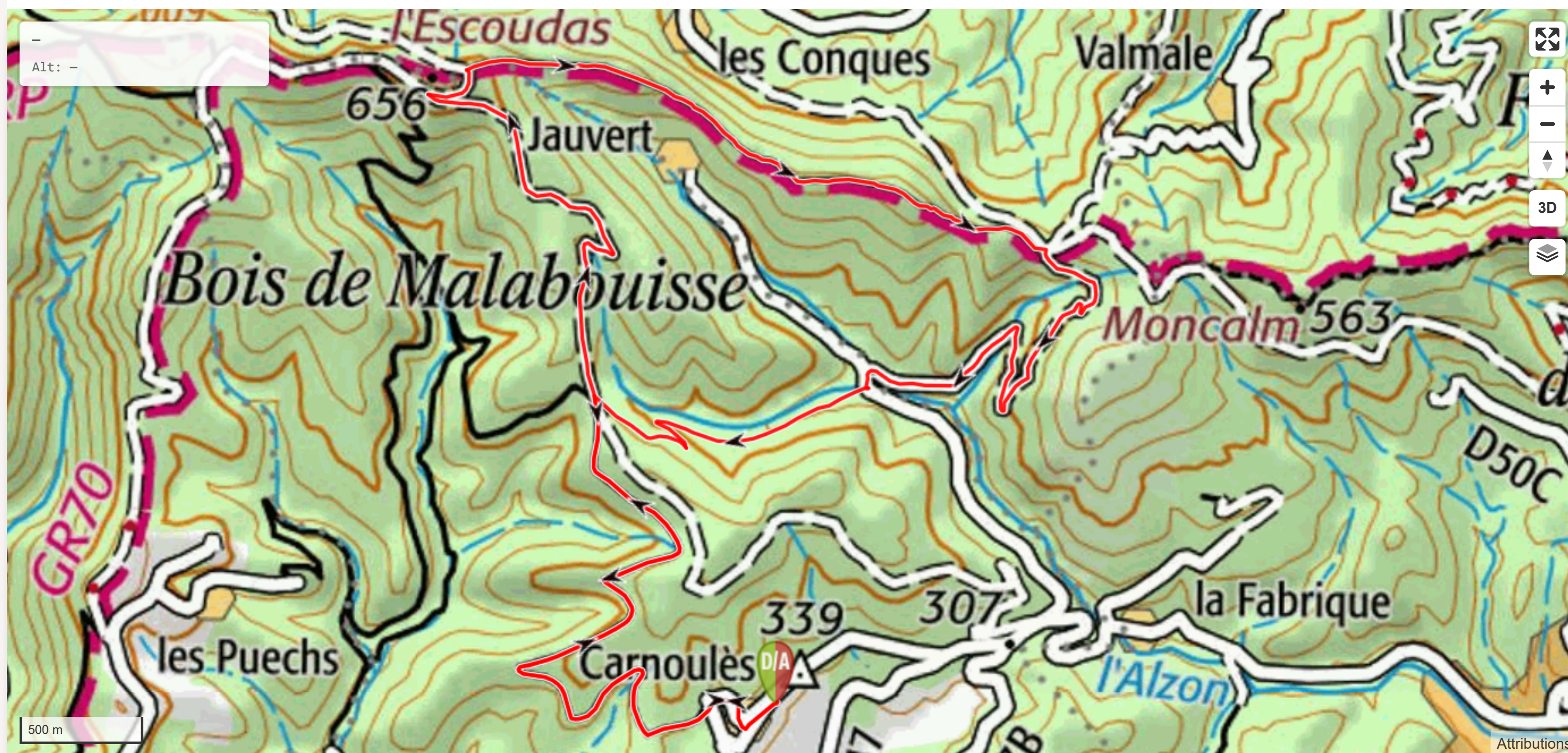
Non renseigné 15,58 km Durée inconnue 436 m (Max 634 m) 428 m (Min 326 m)

Télécharger le GPX

Télécharger le PDF

Personnaliser

Insérer sur mon site



### Points de passage

D/A : km 0 - alt. 341 m

D/A : km 15.58 - alt. 340 m

Les descriptions et la trace GPS de ce circuit restent la propriété de leur auteur. Ne pas les copier sans son autorisation.

Français

CGU et confidentialité

Plan du site

Emplois

Actualités

Coup de pouce 2026

Contact

Téléchargez l'application Visorando et partez à l'aventure !

